



DESCOBRIM L'ARQUITECTURA HOSTIL FEM CIUTATS INCLUSIVES



Bancs individuals, boles de formigó, punxes a terra, ampits de finestres inclinats, barrots... Són alguns exemples d'arquitectura hostil que trobem a les grans ciutats i que suposen una vulneració de drets per a les persones sense llar.

DESCOBREIX L'ARQUITECTURA HOSTIL

- Llegeix [aquesta informació](#) per saber més sobre la problemàtica.
- Mira aquest [vídeo de TV3](#): L'arquitectura hostil a Barcelona.

Exemples d'arquitectura hostil



Barrots



Boles de formigó



Barres metàl·liques

Exemples d'arquitectura hostil



Superfícies inclinades



Bancs individuals



Elements metà·lics a terra

Aprenem a mirar els nostres carrers

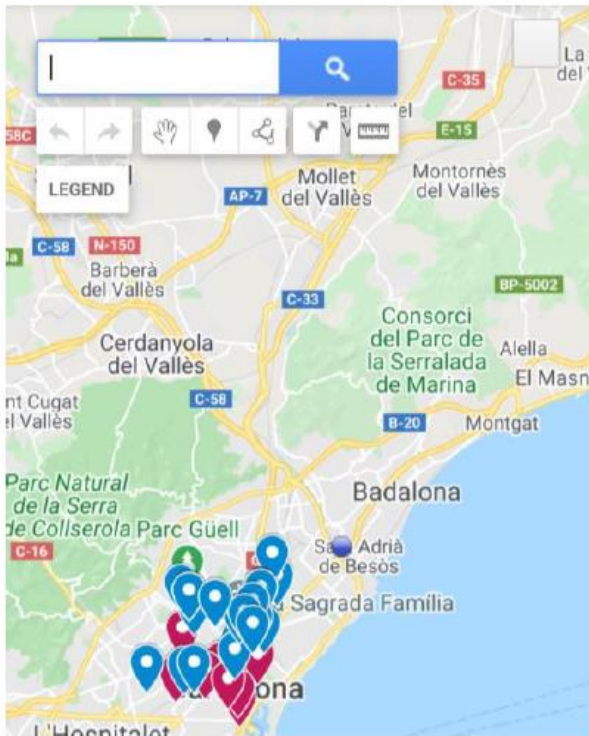
Et convidem a sortir al carrer a fotografiar les barreres arquitectòniques hostils que trobis al teu barri i a visibilitzar-les en aquest [mapa col·laboratiu](#).

Necessitaràs:

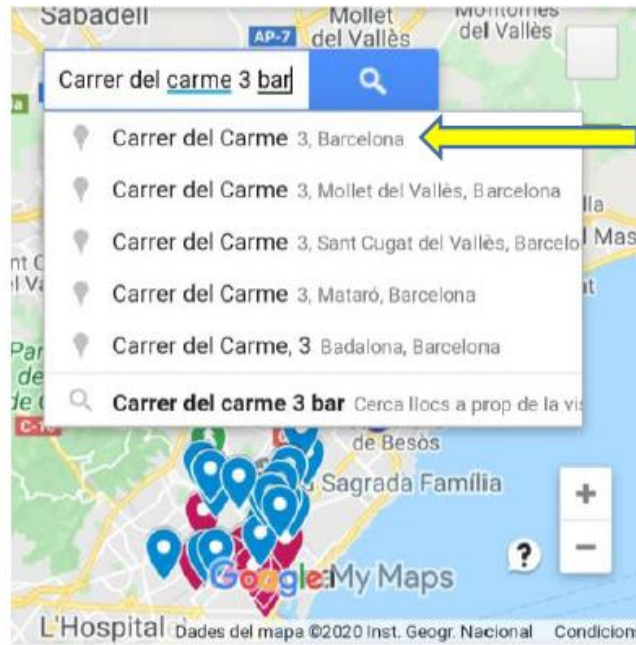
- Disposar d'un telèfon mòbil amb connexió a internet per fer les fotografies i pujar-les al mapa. **Compatible amb Android (no Iphone).**
- Ho pots fer de forma individual o anar acompanyada de les teves amistats i/o família.

Gràcies per la teva implicació!

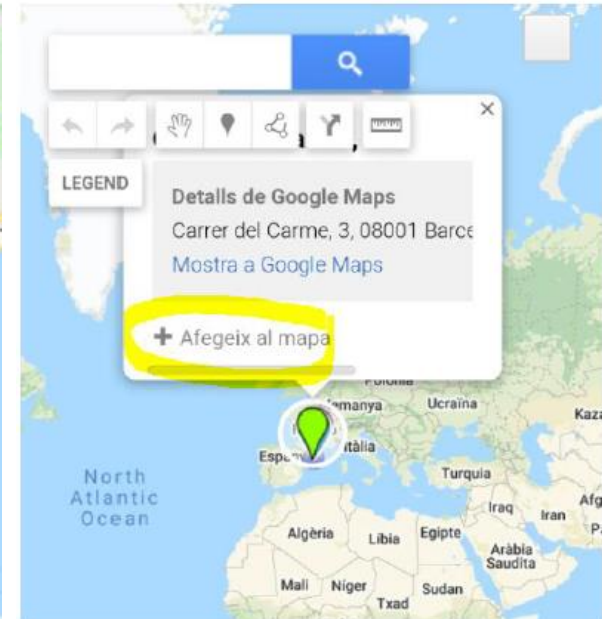
Instruccions sobre el mapa col·laboratiu



1. Entra a bit.ly/arquitecturahostil des del teu dispositiu mòbil Android (Iphone no és compatible).


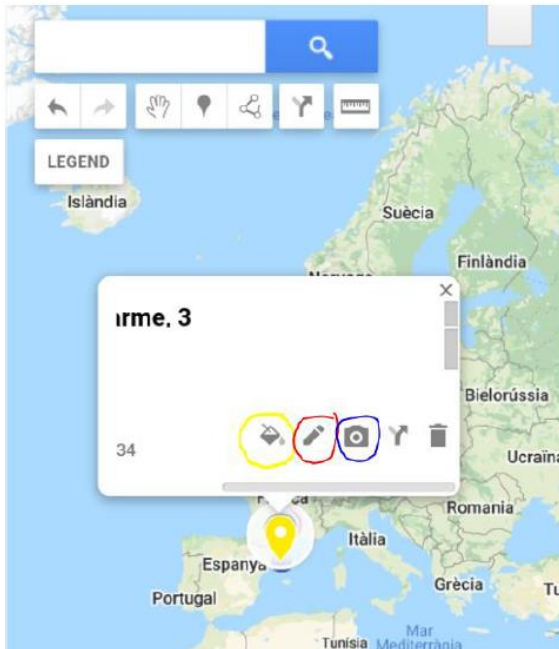


2. Escriu al **cercador del mapa** l'adreça on has trobat l'element d'arquitectura hostile. Tria una de les opcions que et proposa i fixa't que sigui el municipi corresponent.



3. Clica l'opció '**Afegeix al mapa**' i comprova que t'apareix la icona de la localització.

Instruccions sobre el mapa col·laboratiu

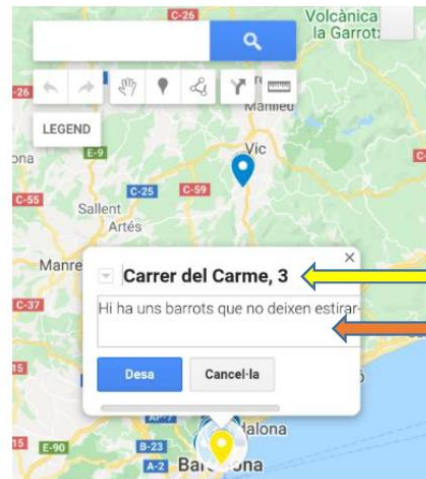


4. Cal editar les preferències.

COLOR. Clicarem sobre la icona del pot de pintura i **seleccionarem el color verd** (per identificar que són punts afegits el 2023).

FOTO. Clicarem sobre la icona de la càmera i pujarem la foto de l'element arquitectònic hostil que hem fet des del mòbil.

TEXT. Clicarem sobre la icona del llapis i editarem el títol i el cos del text.



← **Títol:** Nom del carrer i número.
← **Text:** Descripció de l'element hostil.

+ Clicar a 'Desar / Guardar'

Instruccions sobre el mapa col·laboratiu



ATENCIÓ:


**Aquest mapa col·laboratiu es va crear el 2018 i pot contenir informació antiga.
Trobaràs icones de diferents colors incloses al llarg dels anys.
La idea d'aquesta acció és actualitzar el mapa amb moltes icones verdes!**

- Si trobes un element hostil que no estigui inclòs al mapa, afegeix-lo en verd.
- Si el punt que vols afegir ja existeix al mapa, edita'l amb informació nova (afegir foto, actualitzar el text, etc) i marca'l en verd.
- Si trobes un punt al mapa que ja no existeix perquè l'element hostil ha desaparegut, elimina'l.

Instruccions sobre el mapa col·laboratiu

ALGUNS EXEMPLES

Carrer d'Aragó, 113. Barcelona



descripció Aquí no hi pot dormir cap persona sense llar. Hi ha unes esferes de ciment que ho impedeixen. Font: Arrels Fundació.


nombre Cap valor

descripció Cap valor

📍 41.38295, 2.15219



Carrer de Guitard



descripció Barrots metàl·lics. Font: Escola Pius XXII.

nombre Cap valor

descripció Cap valor

Detalls de Google Maps

Suprimeix

Carrer de Guitard, 08014 Barcelona

[Mostra a Google Maps](#)

📍 41.38255, 2.13758



Plaça de Castella. Barcelona



descripció Fa molts de temps, aquí hi dormien varies persones. Des de fa més de deu anys hi ha una tanca metàl·lica que ho impedeix. Font: Arrels Fundació.

nombre Cap valor

descripció Cap valor

📍 41.38476, 2.16605



Fem ciutats inclusives!

- L'arquitectura hostil és la solució per resoldre el sensellarisme?
- Podem parlar veritablement d'espais públics per a tota la ciutadania?
- Què proposes tu?

Et convidem a publicar les teves reflexions a les xarxes socials amb els hashtags #arquitecturahostil, #FemCiutatsInclusives i #ningúdormintalcarrer.

Moltes gràcies!